

# Servicios Técnicos

Weagli Estuardo Véliz Casasola  
6a. Calle 13-38, La Brigada, Zona 7 de Mixco  
Guatemala, Guatemala.  
NIT: 787102-3

FACTURA DE PEQUEÑO  
CONTRIBUYENTE

Nº 00024 SERIE "B"

NO GENERA DERECHO A CREDITO FISCAL

	DIA	MES	AÑO
GUATEMALA,	31	01	2014

NOMBRE: Dirección General del Patrimonio Cultural y Natural	NIT: 337851-9
DIRECCIÓN: 12 avenida 11-11 zona 1	TEL:

CANT.	DESCRIPCION	VALOR
	Honorarios por servicios Técnico profesionales prestados en el Departamento de Conservación y Rescate de Sitios Arqueológicos Prehispánicos, de la Dirección General del Patrimonio Cultural y Natural, correspondiente del 02 al 31 de enero 2014, según contrato administrativo 198-2014 y Acuerdo Ministerial 27-2014  <i>Concepto</i>	Q 3,967.74
TOTAL EN LETRAS: Tres mil novecientos sesenta y siete quetzales con 74/100.-	<b>TOTAL Q.</b>	Q. 3,967.74

Guatemala, 31 de Enero de 2014.

Informe 01-2014.

Licenciada  
Rosa María Chan Guzmán  
Viceministra del Patrimonio Cultural y Natural  
Su Despacho

Estimada Licenciada:


De la manera más atenta me dirijo a usted con el propósito de presentarle mi informe de actividades mensuales conforme a lo estipulado en el **Contrato Administrativo por Servicios Técnicos Profesionales Número 198-2014** aprobado mediante el **Acuerdo Ministerial Número 27-2014**, correspondiente del 2 al 31 de Enero del año 2014, y para el cobro de mis honorarios estoy presentando la **factura número de serie "B" y correlativo 00024**

**Actividades Realizadas:**


1. Excavación de la Suboperacion No. 640, frente a la fachada sur del basamento, del Grupo Residencial El Carrizo, en la Periferia del sitio arqueológico Naranjo Sa'al.
2. Excavación de la Suboperacion No. 61, delimitando parte de la fachada Oeste del basamento, del Grupo Residencial El Carrizo, en la Periferia del sitio arqueológico Naranjo Sa'al.
3. Excavación de la Suboperacion No. 402, siguiendo un piso para definir la ubicación exacta del recinto # 3, del Grupo Residencial El Carrizo, en la Periferia del sitio arqueológico Naranjo Sa'al.
4. Excavación de la Suboperacion No. 19, delimitando al Este, la Fachada Norte, de la Estructura A-5, Acrópolis Oeste, en el Sitio Arqueológico Naranjo Sa'al.
5. Excavación de la Suboperacion No. 20, delimitando al Este, las escalinatas de acceso, en la Fachada Norte, Estructura A-5, Acrópolis Oeste, del Sitio arqueológico Naranjo Sa'al.

**Resultados Obtenidos:**


1. Se excavaron 2.25 m. cuadrados, descubriendo parte de un muro que se adosa a la fachada sur, posiblemente un recinto provisional. del Grupo Residencial El Carrizo en la Periferia del Sitio Arqueológico Naranjo Sa'al.



2. Se excavaron 2.25 m. cuadrados, descubriendo parte de la fachada oeste, del basamento, dicha fachada está compuesta por bloques pequeños de piedra caliza en el Grupo Residencial El Carrizo, en la Periferia del sitio arqueológico Naranjo Sa'al.



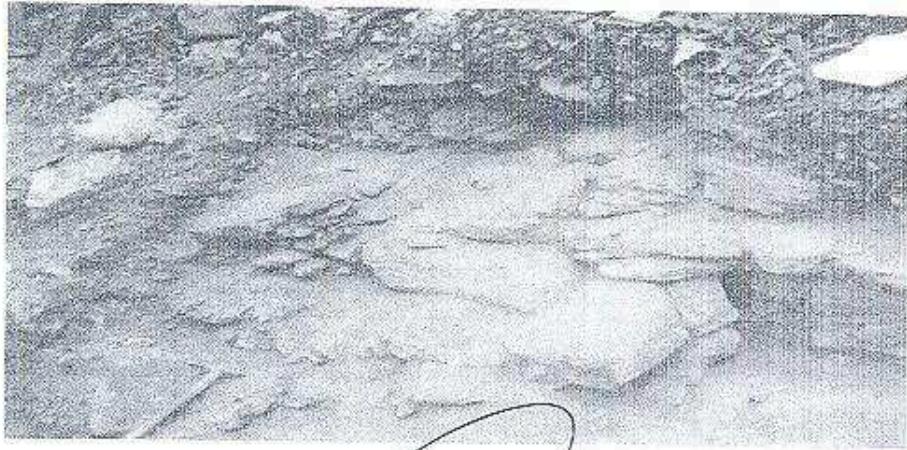
3. Se excavaron 2.25 m. cuadrados, donde se expuso parte del muro que compone el recinto # 3. En el Grupo Residencial El Carrizo, en la Periferia del sitio arqueológico Naranjo Sa'al.



4. Se excavaron 2.25 m. cuadrados, exponiendo parte de la fachada norte, Estructura A-5, Acrópolis Oeste, del Sitio Arqueológico Naranjo Sa'al.



5. Se excavaron 4.50 m. cuadrados exponiendo parte de las escalinatas de acceso en la fachada norte, Estructura A-5, Acrópolis Oeste, del sitio arqueológico Naranjo Sa'al.



Weagli Estuardo Veliz Casasola

Vo.Bo.

Rafael Hernandez  
Comandante Administrativo  
Departamento de Conservación y Rescate  
de Chacabambas del Estado  
IDAER-DCPCN